

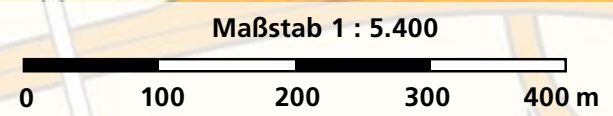
Würth
am Main
Diesen Kinderstadtplan
findest Du auch unter:
www.woerth-am-main.de


Hier kommst du zum Schneesberg. Dort kannst du deinen Drachen steigen lassen.

Kinder Stadt Plan



Arzt	Bahnübergang	Information	Stadtmauer	Nikolauskirche	Schiffermast	Apotheke	Bäckerei	Campingplatz	Gärtnerei	Schreibwaren	Supermarkt
Feuerwehr	Bushaltestelle	Parkplatz	Bürgerhaus	Oberes Tor	Schloss	Post	Bahnhof	Drachenwiese	Kindergarten	Schwimmbad	Tankstelle
Notinsel	Fußgängerampel	Toilette	Galgen	PAX	Schule	Raiffeisenbank	Bauernhof	Eisdielen	Metzgerei	Seniorenresidenz	Telefonzelle
Zahnarzt	Gefahrenpunkt	Verkehrshelfer	Marktplatz	Rathaus	Tannenturm	Sparkasse	Briefkasten	Fußballplatz	Musiquarium	Skaterbahn	Tennisplatz
Zebrastreifen		Zebrastreifen	Martinskappelle	Schifffahrtsmuseum	Wendelinuskapelle		Bücherei	Gaststätte	Schnellimbiss	Spielplatz	Übernachtung





Kinderstadtplan der Stadt Wörth am Main



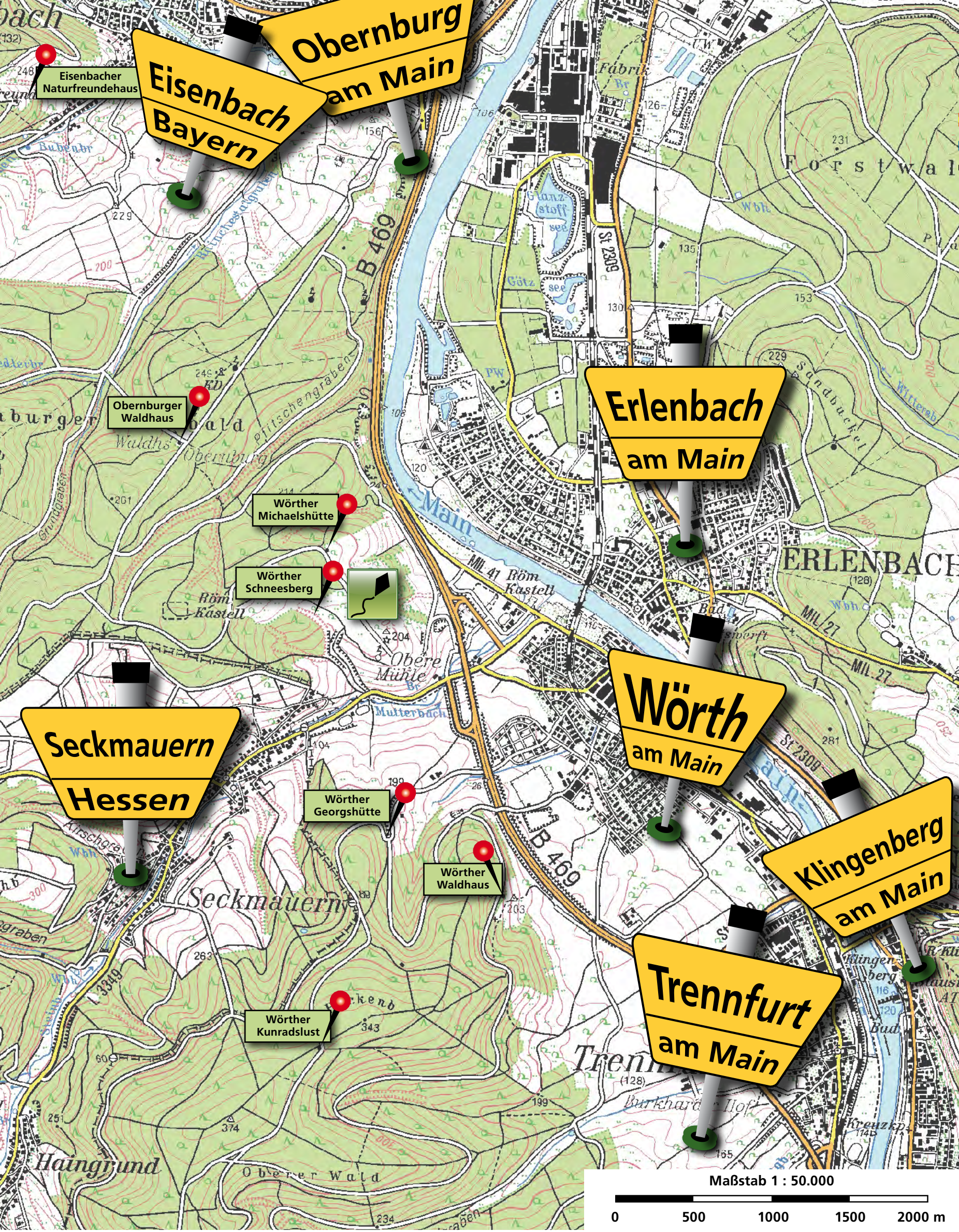
Notruf Telefon Nummern

Notrufe:

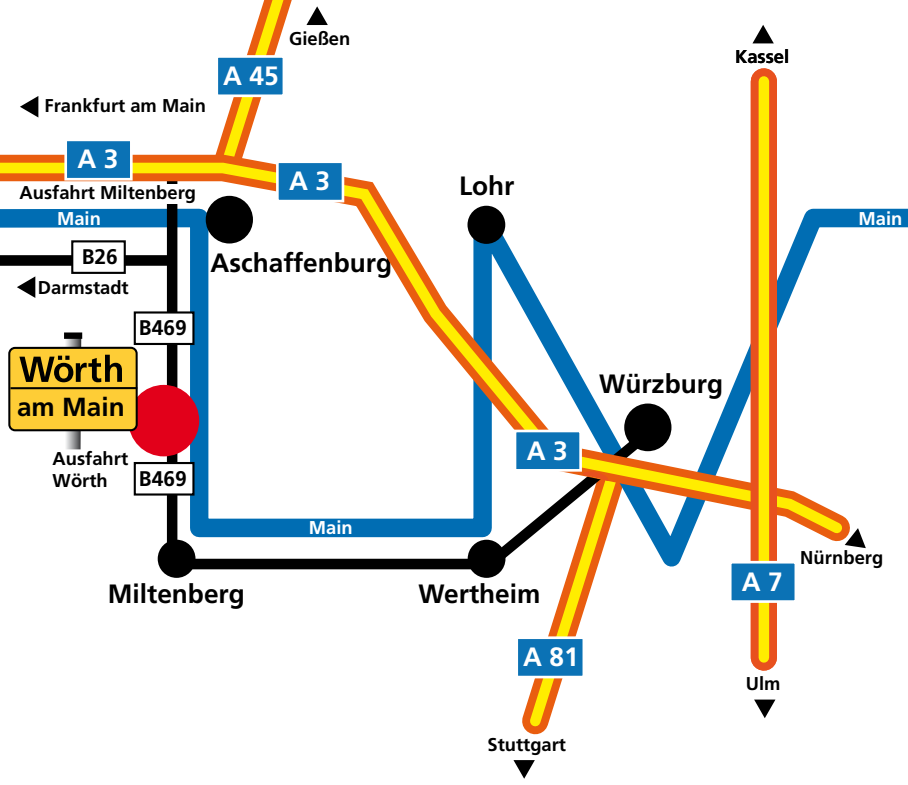
Feuerwehr **112**

Polizei **110**

Telefonseelsorge 24/h **0800-1110111**



So kommst Du zu meinem Wörth am Main



Liste der Vereine

- Arbeiterwohlfahrt Ortsverein
- Bayer. Rotes Kreuz Ortsverband
- Bayern-Fan-Club Wörth
- Brieftaubenverein „Heimatliebe“
- Brieftaubenverein „Unser Stolz“
- Bündnis 90/Die Grünen
- Bund Naturschutz
- Chorgemeinschaft
- CSU Ortsverband
- CSU-JU-Ortsverband
- DJK Sportgemeinschaft
- DJK Kegelabteilung
- DJK Tischtennisabteilung
- Fanclub Braun-Weiß St.Pauli
- Frauenkreis
- Freie Wählergemeinschaft
- Freiwillige Feuerwehr
- Freundeskreis Honfleur
- Förderverein für das Schifffahrts- und Schiffbaumuseum
- Fußballsportverein
- Gewerbe- und Verkehrsverein
- Grashoppers
- Kleintierzuchtverein
- Kolpingfamilie
- Lakefleisch- & Schafkopffreunde e.V. Unterfranken
- Musikverein
- Obst- und Gartenbauverein
- Pfarrgemeinderat/Pfarrei
- Pfarrzentrumverwaltung
- Schiffer- und Fischerverein
- Schützenverein Maintal
- Sudetendt. Landsmannschaft
- SPD Ortsverein
- Tennisclub „Weiß-Blau“
- Türk. Turn- und Sportclub
- Turnverein
- VdK-Ortsverband
- Verein Deutscher Schäferhunde
- Wanderfreunde
- Wasserwacht
- Wörther Löwen, Untermainlöwen

Hinweis:
Aktuelle Kontaktdaten findet ihr unter:
www.woerth-am-main.de

Impressum

Herausgeber: Stadt Wörth am Main
Projektleiter: Andreas Fath, Wörth am Main
Volkschule Wörth am Main: Klasse 4a, 4b, 4c; Lehrerinnen Frau Scherf, Frau Freier und Frau Zölller; Schuljahr 2009/2010
Kartographie: Vermessungsamt Aschaffenburg – ASt. Klingenberg a. Main
Bildnachweis: Kuno Holeczek Design
Layout/Gestaltung: Kuno Holeczek Design

Informationen:
 Stadt Wörth am Main
 Luxburgstraße 10
 Postfach 1165
 63939 Wörth am Main
 Telefon: 09372 9893-0
 Fax: 09372 9893-40
 E-Mail: postmaster@woerth-am-main.de
 Internet: www.woerth-am-main.de

Hinweis zur Karte:
Entdecke so die wahren Schätze deiner Heimatstadt Wörth am Main: Einfach die Hauptsehenswürdigkeiten in der Randbildleiste mit den entsprechenden Symbolen auf dem Kinderstadtplan wiederfinden! Wir wünschen Dir viel Spaß bei Deiner Entdeckungstour mit dem Kinderstadtplan der Stadt Wörth am Main.

Für die Richtigkeit der Inhalte übernehmen wir keinerlei Gewähr. Der Nachdruck und die Nutzung zu gewerblichen Zwecken ist untersagt!

