












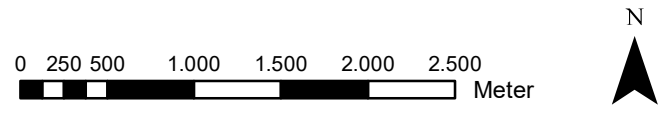


-  geplante WEA
-  WEA Bestand
-  250 m Gefahrenbereich
-  1000 m Untersuchungsraum
-  1500 m engerer Prüfbereich
-  4000 m äußerer Prüfbereich
-  Beobachtungspunkt Bodenstandort
-  Beobachtungspunkt Hubsteiger

Flugbewegungen Rotmilan nach Datum

-  Rotmilan Brutplatz
-  Rotmilan Reviermittelpunkt
-  Bruterfolg (Anzahl Juveniler)
-  24.03.2021 (n = 22)
-  Lfd. Nr. des Fluges



Büro für Faunistik und Landschaftsökologie
 Burg Layen 1
 55452 Rummelsheim
 06721/30886-0



BÜRO FÜR FAUNISTIK UND LANDSCHAFTSÖKOLOGIE

Ornithologisches Fachgutachten zum geplanten WEA-Standort Würth

Flugbewegungen Rotmilan Tageskarte 24.03.2021	bearbeitet: FA/KJ/MG/MD/JUM
	gezeichnet: KJ
	Datum: 06.12.2021

Auftraggeber: juwi AG Energieallee 1 55286 Wörrstadt	Karte 3b Maßstab: 1:43.500 (bei DIN A3)
---	--