












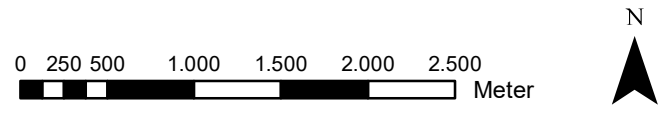


-  geplante WEA
-  WEA Bestand
-  250 m Gefahrenbereich
-  1000 m Untersuchungsraum
-  1500 m engerer Prüfbereich
-  4000 m äußerer Prüfbereich
-  Beobachtungspunkt Bodenstandort
-  Beobachtungspunkt Hubsteiger

**Flugbewegungen Rotmilan nach Datum**

-  Rotmilan Brutplatz
-  Rotmilan Reviermittelpunkt
-  Bruterfolg (Anzahl Juveniler)
-  31.03.2021 (n = 11)
-  Lfd. Nr. des Fluges



**Büro für Faunistik und Landschaftsökologie**  
 Burg Layen 1  
 55452 Rummelsheim  
 06721/30886-0



BÜRO FÜR FAUNISTIK UND LANDSCHAFTSÖKOLOGIE

**Ornithologisches Fachgutachten zum geplanten WEA-Standort Wörth**

Flugbewegungen Rotmilan Tageskarte 31.03.2021	bearbeitet: FA/KJ/MG/MD/JUM
	gezeichnet: KJ
	Datum: 06.12.2021

Auftraggeber: juwi AG Energieallee 1 55286 Wörstadt	Karte 3c Maßstab: 1:43.500 (bei DIN A3)
--	--