












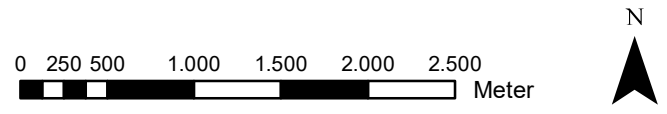


-  geplante WEA
-  WEA Bestand
-  250 m Gefahrenbereich
-  1000 m Untersuchungsraum
-  1500 m engerer Prüfbereich
-  4000 m äußerer Prüfbereich
-  Beobachtungspunkt Bodenstandort
-  Beobachtungspunkt Hubsteiger

**Flugbewegungen Rotmilan nach Datum**

-  Rotmilan Brutplatz
-  Rotmilan Reviermittelpunkt
-  Bruterfolg (Anzahl Juveniler)
-  28.04.2021 (n = 20)
-  Lfd. Nr. des Fluges



**Büro für Faunistik und Landschaftsökologie**

Burg Layen 1  
55452 Rümmelsheim  
06721/30886-0



**Ornithologisches Fachgutachten zum geplanten WEA-Standort Wörth**

Flugbewegungen Rotmilan  
Tageskarte 28.04.2021

bearbeitet: FA/KJ/MG/MD/JUM

gezeichnet: KJ

Datum: 06.12.2021

Auftraggeber:  
juwi AG  
Energieallee 1  
55286 Wörstadt

Karte 3h

Maßstab: 1:43.500 (bei DIN A3)