












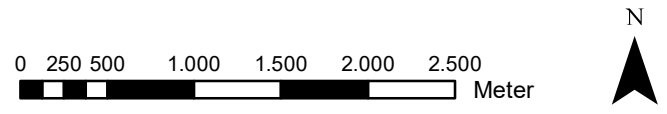


-  geplante WEA
-  WEA Bestand
-  250 m Gefahrenbereich
-  1000 m Untersuchungsraum
-  1500 m engerer Prüfbereich
-  4000 m äußerer Prüfbereich
-  Beobachtungspunkt Bodenstandort
-  Beobachtungspunkt Hubsteiger

**Flugbewegungen Rotmilan nach Datum**

-  Rotmilan Brutplatz
-  Rotmilan Reviermittelpunkt
-  Bruterfolg (Anzahl Juveniler)
-  26.05.2021, Rotmilan, Ja (n = 14)
-  Lfd. Nr. des Fluges



**Büro für Faunistik und Landschaftsökologie**  
 Burg Layen 1  
 55452 Rümmelsheim  
 06721/30886-0



BÜRO FÜR FAUNISTIK UND LANDSCHAFTSÖKOLOGIE

**Ornithologisches Fachgutachten zum geplanten WEA-Standort Wörth**

Flugbewegungen Rotmilan  
 Tageskarte 26.05.2021

bearbeitet: FA/KJ/MG/MD/JUM  
 gezeichnet: KJ  
 Datum: 08.12.2021

Auftraggeber:  
 juwi AG  
 Energieallee 1  
 55286 Wörstadt

Karte 3I  
 Maßstab: 1:43.500 (bei DIN A3)