












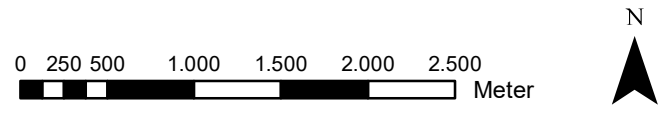


-  geplante WEA
-  WEA Bestand
-  250 m Gefahrenbereich
-  1000 m Untersuchungsraum
-  1500 m engerer Prüfbereich
-  4000 m äußerer Prüfbereich
-  Beobachtungspunkt Bodenstandort
-  Beobachtungspunkt Hubsteiger

Flugbewegungen Rotmilan nach Datum

-  Rotmilan Brutplatz
-  Rotmilan Reviermittelpunkt
-  Bruterfolg (Anzahl Juveniler)
-  02.06.2021 (n = 29)
-  Lfd. Nr. des Fluges



Büro für Faunistik und Landschaftsökologie
 Burg Layen 1
 55452 Rümmelsheim
 06721/30886-0



BÜRO FÜR FAUNISTIK UND LANDSCHAFTSÖKOLOGIE

Ornithologisches Fachgutachten zum geplanten WEA-Standort Wörth

Flugbewegungen Rotmilan
 Tageskarte 02.06.2021

bearbeitet: FA/KJ/MG/MD/JUM
 gezeichnet: KJ
 Datum: 08.12.2021

Auftraggeber:
 juwi AG
 Energieallee 1
 55286 Wörstadt

Karte 3m
 Maßstab: 1:43.500 (bei DIN A3)