












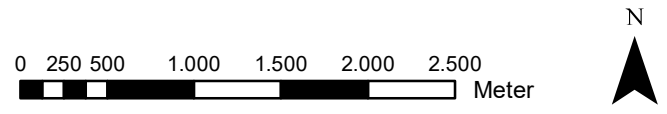


-  geplante WEA
-  WEA Bestand
-  250 m Gefahrenbereich
-  1000 m Untersuchungsraum
-  1500 m engerer Prüfbereich
-  4000 m äußerer Prüfbereich
-  Beobachtungspunkt Bodenstandort
-  Beobachtungspunkt Hubsteiger

Flugbewegungen Rotmilan nach Datum

-  Rotmilan Brutplatz
-  Rotmilan Reviermittelpunkt
-  Bruterfolg (Anzahl Juveniler)
-  23.08.2021 (n = 3)
-  Lfd. Nr. des Fluges



Büro für Faunistik und Landschaftsökologie

Burg Layen 1
55452 Rümmelsheim
06721/30886-0



Ornithologisches Fachgutachten zum geplanten WEA-Standort Wörth

Flugbewegungen Rotmilan
Tageskarte 23.08.2021

bearbeitet: FA/KJ/MG/MD/JUM

gezeichnet: KJ

Datum: 08.12.2021

Auftraggeber:
juwi AG
Energieallee 1
55286 Wörstadt

Karte 3w

Maßstab: 1:43.500 (bei DIN A3)