




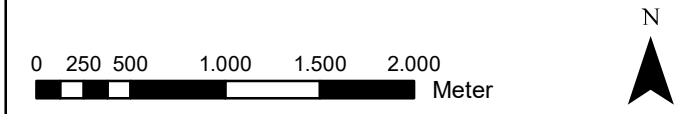


-  geplante WEA
-  WEA Bestand
-  250 m Gefahrenbereich
-  1000 m engerer Prüfbereich
-  3000 m äußerer Prüfbereich
-  Beobachtungspunkt Bodenstandort
-  Beobachtungspunkt Hubsteiger

Flugbewegungen Schwarzmilan nach Datum

-  Scharzmilan Brutplatz
-  Schwarzmilan Reviermittelpunkt
-  Bruterfolg (Anzahl Juveniler)
-  19.04.2021 (n = 4)
-  Lfd. Nr. des Fluges



| | | |
|--|--|---|
| <p>Büro für Faunistik und Landschaftsökologie</p> <p>Burg Layen 1 55452 Rümmelsheim 06721/30886-0</p> | |  <p>BÜRO FÜR FAUNISTIK UND LANDSCHAFTSÖKOLOGIE</p> |
| <p>Ornithologisches Fachgutachten zum geplanten WEA-Standort Wörth</p> | | |
| <p>Flugbewegungen Schwarzmilan Tageskarte 19.04.2021</p> | | <p>bearbeitet: FA/KJ/MG/MD/JUM</p> <p>gezeichnet: KJ</p> <p>Datum: 09.12.2021</p> |
| <p>Auftraggeber: juwi AG Energieallee 1 55286 Wörstadt</p> | | <p>Karte 4c</p> <p>Maßstab: 1:40.000 (bei DIN A3)</p> |