




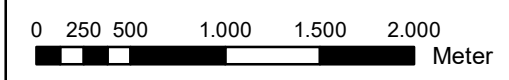


-  geplante WEA
-  WEA Bestand
-  250 m Gefahrenbereich
-  1000 m engerer Prüfbereich
-  3000 m äußerer Prüfbereich
-  Beobachtungspunkt Bodenstandort
-  Beobachtungspunkt Hubsteiger

Flugbewegungen Schwarzmilan nach Datum

-  Scharzmilan Brutplatz
-  Schwarzmilan Reviermittelpunkt
-  Bruterfolg (Anzahl Juveniler)
-  20.05.2021 (n = 1)
-  Lfd. Nr. des Fluges



Büro für Faunistik und Landschaftsökologie Burg Layen 1 55452 Rümmelsheim 06721/30886-0		 BÜRO FÜR FAUNISTIK UND LANDSCHAFTSÖKOLOGIE
Ornithologisches Fachgutachten zum geplanten WEA-Standort Wörth		
Flugbewegungen Schwarzmilan Tageskarte 20.05.2021		bearbeitet: FA/KJ/MG/MD/JUM gezeichnet: KJ Datum: 09.12.2021
Auftraggeber: juwi AG Energieallee 1 55286 Wörstadt		Karte 4h Maßstab: 1:40.000 (bei DIN A3)