




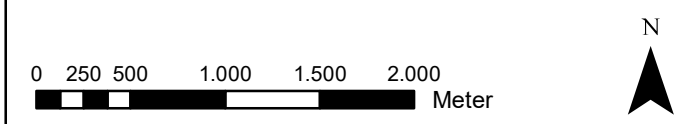


-  geplante WEA
-  WEA Bestand
-  250 m Gefahrenbereich
-  1000 m engerer Prüfbereich
-  3000 m äußerer Prüfbereich
-  Beobachtungspunkt Bodenstandort
-  Beobachtungspunkt Hubsteiger

**Flugbewegungen Schwarzmilan nach Datum**

-  Scharzmilan Brutplatz
-  Schwarzmilan Reviermittelpunkt
-  Bruterfolg (Anzahl Juveniler)
-  26.05.2021 (n = 1)
-  Lfd. Nr. des Fluges



<p><b>Büro für Faunistik und Landschaftsökologie</b></p> <p>Burg Layen 1 55452 Rümmelsheim 06721/30886-0</p>		 BÜRO FÜR FAUNISTIK UND LANDSCHAFTSÖKOLOGIE
<p>Ornithologisches Fachgutachten zum geplanten WEA-Standort Wörth</p>		
<p>Flugbewegungen Schwarzmilan Tageskarte 26.05.2021</p>		<p>bearbeitet: FA/KJ/MG/MD/JUM</p> <p>gezeichnet: KJ</p> <p>Datum: 09.12.2021</p>
<p>Auftraggeber: juwi AG Energieallee 1 55286 Wörstadt</p>		<p>Karte 4i</p> <p>Maßstab: 1:40.000 (bei DIN A3)</p>