




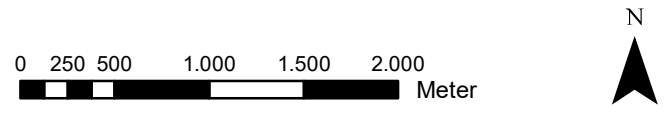


-  geplante WEA
-  WEA Bestand
-  250 m Gefahrenbereich
-  1000 m engerer Prüfbereich
-  3000 m äußerer Prüfbereich
-  Beobachtungspunkt Bodenstandort
-  Beobachtungspunkt Hubsteiger

Flugbewegungen Schwarzmilan nach Datum

-  Scharzmilan Brutplatz
-  Schwarzmilan Reviermittelpunkt
-  Bruterfolg (Anzahl Juveniler)
-  21.07.2021 (n = 6)
-  Lfd. Nr. des Fluges



Büro für Faunistik und Landschaftsökologie

Burg Layen 1
55452 Rümmelsheim
06721/30886-0



Ornithologisches Fachgutachten zum geplanten WEA-Standort Wörth

Flugbewegungen Schwarzmilan Tageskarte 21.07.2021	bearbeitet: FA/KJ/MG/MD/JUM
	gezeichnet: KJ
	Datum: 09.12.2021

Auftraggeber: juwi AG Energieallee 1 55286 Wörstadt	Karte 40 Maßstab: 1:40.000 (bei DIN A3)
--	--