




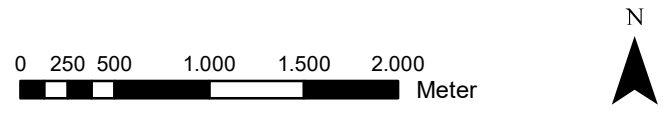


-  geplante WEA
-  WEA Bestand
-  250 m Gefahrenbereich
-  1000 m engerer Prüfbereich
-  3000 m äußerer Prüfbereich
-  Beobachtungspunkt Bodenstandort
-  Beobachtungspunkt Hubsteiger

Flugbewegungen Schwarzmilan nach Datum

-  Scharzmilan Brutplatz
-  Schwarzmilan Reviermittelpunkt
-  Bruterfolg (Anzahl Juveniler)
-  20.08.2021 (n = 1)
-  Lfd. Nr. des Fluges



Büro für Faunistik und Landschaftsökologie

Burg Layen 1
55452 Rümmelsheim
06721/30886-0



Ornithologisches Fachgutachten zum geplanten WEA-Standort Wörth

Flugbewegungen
Schwarzmilan
Tageskarte 20.08.2021

bearbeitet: FA/KJ/MG/MD/JUM
gezeichnet: KJ
Datum: 09.12.2021

Auftraggeber:
juwi AG
Energieallee 1
55286 Wörstadt

Karte 4p
Maßstab: 1:40.000 (bei DIN A3)