




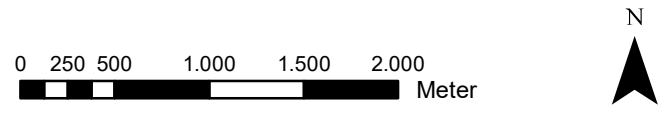


-  geplante WEA
-  WEA Bestand
-  250 m Gefahrenbereich
-  1000 m engerer Prüfbereich
-  3000 m äußerer Prüfbereich
-  Beobachtungspunkt Bodenstandort
-  Beobachtungspunkt Hubsteiger

**Flugbewegungen Schwarzmilan nach Datum**

-  Scharzmilan Brutplatz
-  Schwarzmilan Reviermittelpunkt
-  Bruterfolg (Anzahl Juveniler)
-  23.08.2021 (n = 2)
-  Lfd. Nr. des Fluges



**Büro für Faunistik und Landschaftsökologie**  
 Burg Layen 1  
 55452 Rümmelsheim  
 06721/30886-0



BÜRO FÜR FAUNISTIK UND LANDSCHAFTSÖKOLOGIE

**Ornithologisches Fachgutachten zum geplanten WEA-Standort Wörth**

Flugbewegungen Schwarzmilan Tageskarte 23.08.2021	bearbeitet: FA/KJ/MG/MD/JUM
	gezeichnet: KJ
Datum: 09.12.2021	

Auftraggeber: juwi AG Energieallee 1 55286 Wörstadt	Karte 4q
	Maßstab: 1:40.000 (bei DIN A3)