


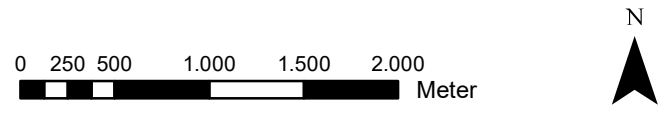



-  geplante WEA
-  WEA Bestand
-  250 m Gefahrenbereich
-  1000 m innerer Prüfbereich
-  Beobachtungspunkt
-  Beobachtungspunkt Hubsteiger

Flugbewegungen Wespenbussard nach Monat

-  Wespenbussard Revierrmittelpunkt
-  Juli (n = 13)
-  Lfd. Nr. des Fluges



Büro für Faunistik und Landschaftsökologie
 Burg Layen 1
 55452 Rümmelsheim
 06721/30886-0



BÜRO FÜR FAUNISTIK UND LANDSCHAFTSÖKOLOGIE

Ornithologisches Fachgutachten zum geplanten WEA-Standort Wörth

Flugbewegungen Wespenbussard Monatskarte Juli	bearbeitet: FA/KJ/MG/MD/JUM
	gezeichnet: KJ
	Datum: 20.12.2021

Auftraggeber: juwi AG Energieallee 1 55286 Wörstadt	Karte 5c
	Maßstab: 1:40.000 (bei DIN A3)