


















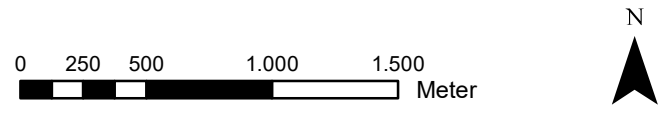



-  geplante WEA
-  WEA Bestand
-  250 m Gefahrenbereich
-  500 m engerer Prüfbereich
-  Beobachtungspunkt Bodenstandort
-  Beobachtungspunkt Hubsteiger

**Flugbewegungen Baumfalke nach Datum**

-  Baumfalke Reviermittelpunkt
-  28.04.2021 (n = 1)
-  14.05.2021 (n = 1)
-  20.05.2021 (n = 2)
-  02.06.2021 (n = 1)
-  16.06.2021 (n = 1)
-  23.06.2021 (n = 3)
-  07.07.2021 (n = 6)
-  21.07.2021 (n = 2)
-  11.08.2021 (n = 6)
-  20.08.2021 (n = 1)
-  23.08.2021 (n = 1)
-  01.09.2021 (n = 1)



**Büro für Faunistik und Landschaftsökologie**  
 Burg Layen 1  
 55452 Rummelsheim  
 06721/30886-0



BÜRO FÜR FAUNISTIK UND LANDSCHAFTSÖKOLOGIE

**Ornithologisches Fachgutachten zum geplanten WEA-Standort Wörth**

<b>Flugbewegungen Baumfalke 2021</b>	bearbeitet: FA/KJ/MG/MD/JUM
	gezeichnet: KJ
	Datum: 08.12.2021

Auftraggeber: juwi AG Energieallee 1 55286 Wörstadt	Karte 6 Maßstab: 1:30.000 (bei DIN A3)
--	---