

















-  geplante WEA
-  WEA Bestand
-  250 m Gefahrenbereich
-  1000 m engerer Prüfbereich
-  Beobachtungspunkt Bodenstandort
-  Beobachtungspunkt Hubsteiger

**Flugbewegungen Wanderfalke nach Datum**

 Wanderfalke Brutplatz

-  17.03.2021 (n = 1)
-  19.04.2021 (n = 2)
-  22.04.2021 (n = 1)
-  11.06.2021 (n = 2)
-  15.07.2021 (n = 2)
-  11.08.2021 (n = 1)
-  01.09.2021 (n = 3)
-  08.09.2021 (n = 2)



**Büro für Faunistik und Landschaftsökologie**

Burg Layen 1  
55452 Rümmelsheim  
06721/30886-0



Ornithologisches Fachgutachten zum geplanten WEA-Standort Wörth

Flugbewegungen Wanderfalke 2021	bearbeitet: FA/KJ/MG/MD/JUM
	gezeichnet: KJ
	Datum: 08.12.2021
Auftraggeber: juwi AG Energieallee 1 55286 Wörrstadt	Karte 7
	Maßstab: 1:30.000 (bei DIN A3)