
















-  geplante WEA
-  WEA Bestand
-  250 m Gefahrenbereich
-  1000 m engerer Prüfbereich (Graureiher)*
-  3000 m äußerer Prüfbereich (Graureiher)*
-  Beobachtungspunkt Bodenstandort
-  Beobachtungspunkt Hubsteiger

* = keine Darstellung der Prüfbereiche vom Weißstorch, da kein Brutnachweis im weiteren Untersuchungsraum

Flugbewegungen Graureiher und Weißstorch nach Datum

-  Graureiher Brutplatz
-  Graureiher, 17.03.2021 (n = 1)
-  Graureiher, 24.03.2021 (n = 1)
-  Graureiher, 14.04.2021 (n = 1)
-  Graureiher, 10.05.2021 (n = 1)
-  Weißstorch, 31.03.2021 (n = 1)
-  Weißstorch, 21.07.2021 (n = 1)



Büro für Faunistik und Landschaftsökologie

Burg Layen 1
55452 Rümmelsheim
06721/30886-0



Ornithologisches Fachgutachten zum geplanten WEA-Standort Würth

Flugbewegungen
Graureiher, Weißstorch
2021

bearbeitet: FA/KJ/MG/MD/JUM
gezeichnet: KJ
Datum: 08.12.2021

Auftraggeber:
juwi AG
Energieallee 1
55286 Wörstadt

Karte 9
Maßstab: 1:44.000 (bei DIN A3)