













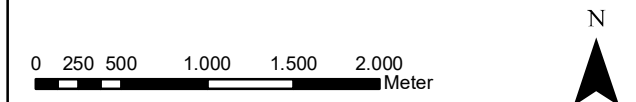



-  geplante WEA
-  WEA Bestand
-  4000 m äußerer Prüfbereich
-  Rotmilan Brutplatz
-  Rotmilan Reviermittelpunkt
-  Scharzmilan Brutplatz
-  Schwarzmilan Reviermittelpunkt
-  Bruterfolg (Anzahl Juveniler)

Flächennutzung und Habitatpotential

-  Grünland = besonders geeignetes Nahrungshabitat
-  Ackerland = gut bis mäßig geeignetes Nahrungshabitat
-  Sonderstrukturen (Gewässer, Gehölze, dörfliche Siedlungsrandbereiche, etc.) = gute bis mäßige Habitatfunktion
-  Wald = i.d.R. kaum bis temporär geeignetes Nahrungshabitat
-  Verkehrswege
-  Gewässer



Büro für Faunistik und Landschaftsökologie
 Burg Layen 1
 55452 Rummelsheim
 06721/30886-0



Ornithologisches Fachgutachten zum geplanten WEA-Standort Wörth

Habitatpotential für Rotmilan und Schwarzmilan 2021	bearbeitet: MD
	gezeichnet: KJ
	Datum: 24.05.2022

Auftraggeber: juwi AG Energieallee 1 55286 Wörstadt	Karte 10 Maßstab: 1:44.000 (bei DIN A3)
--	--

© OpenStreetMap contributors, <https://www.openstreetmap.org>
 Extracts created by BBBike, <https://extract.bbbike.org>
 osmium2shape by Geofabrik, <https://geofabrik.de>