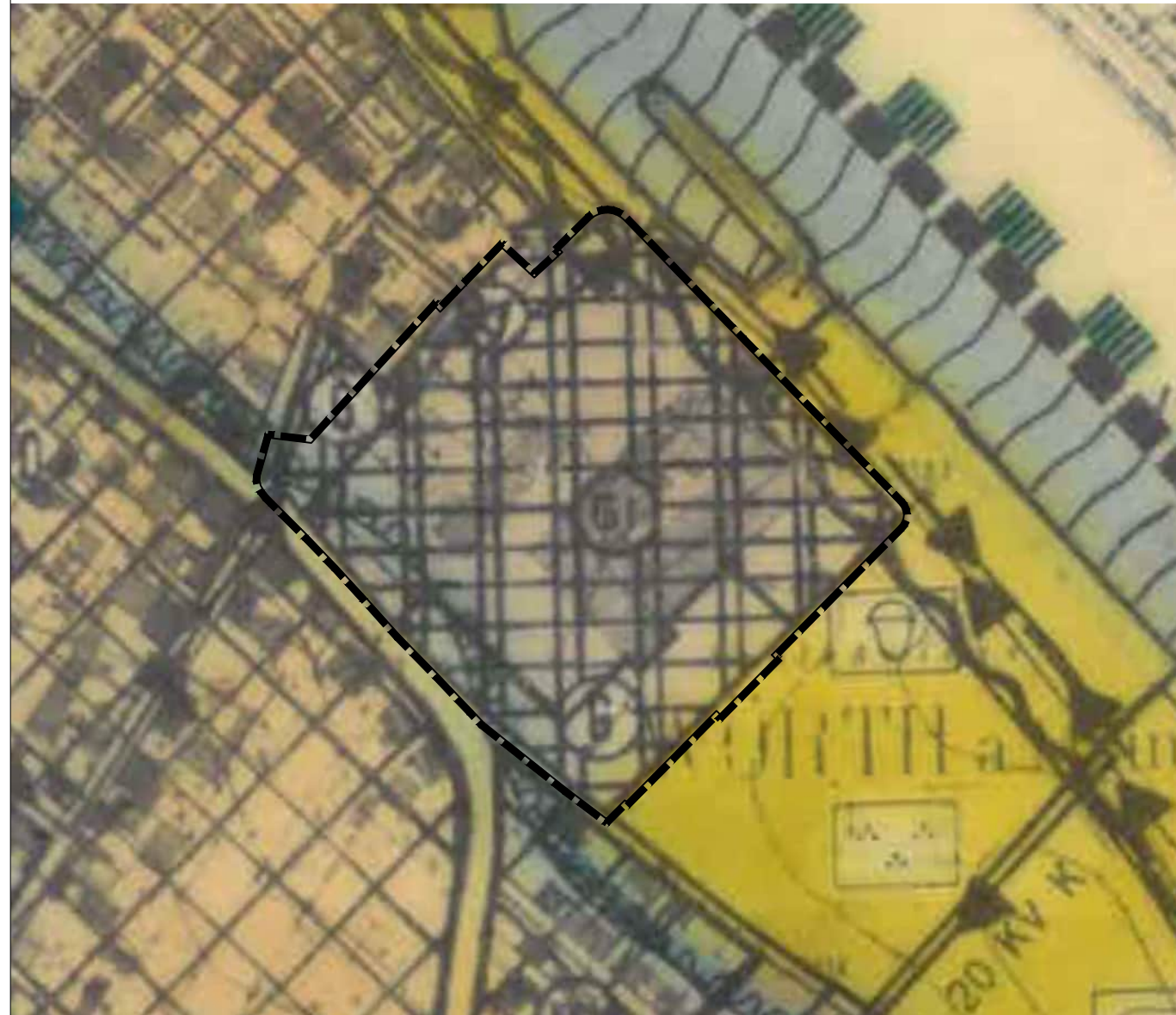
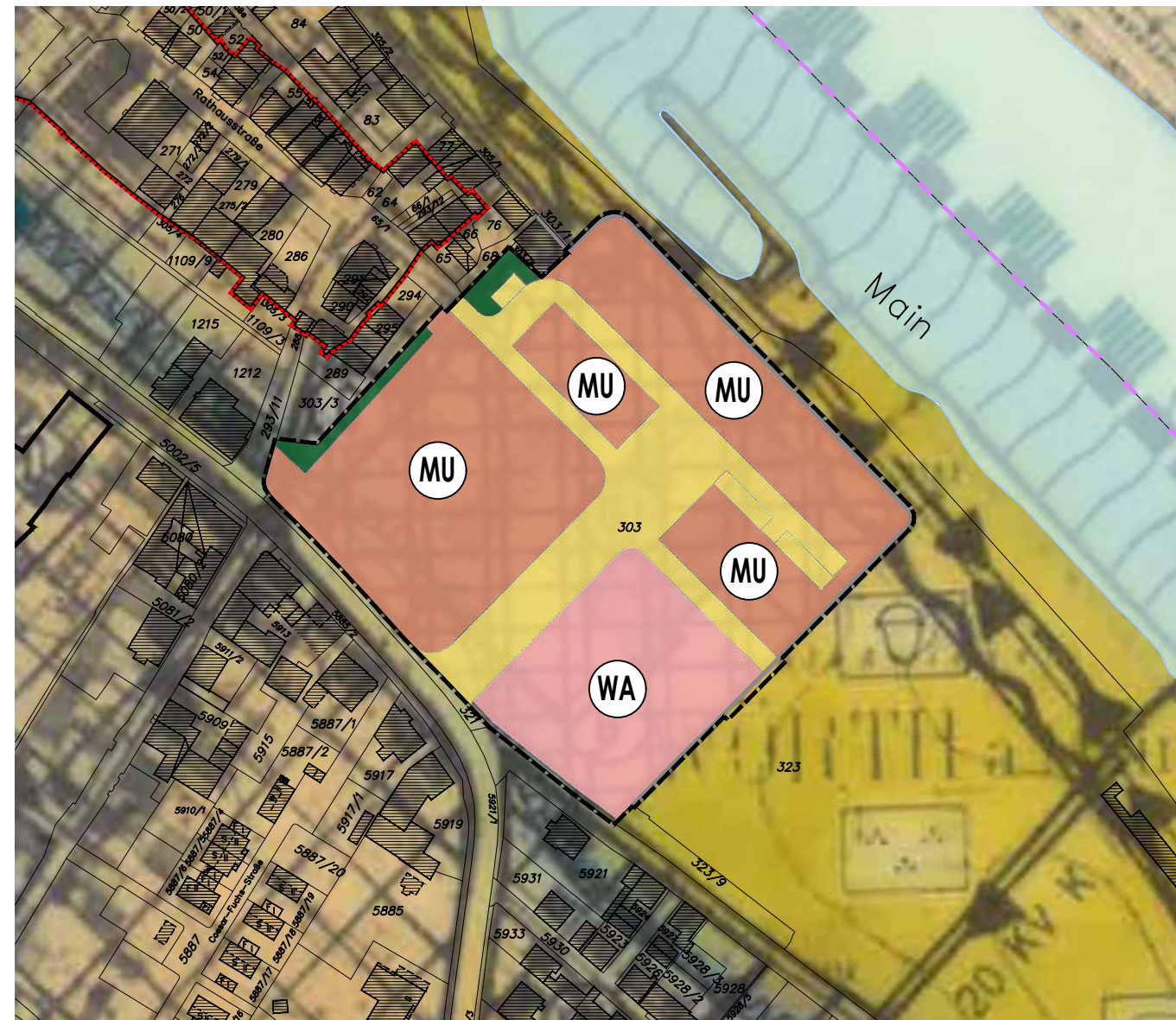


# I. PLANZEICHNUNG

Ausschnitt aus der aktuellen Fassung des FNP mit Kennzeichnung des Geltungsbereichs



Berichtigte Fassung des FNP (Ausschnitt)



## II. DARSTELLUNGEN (§ 5 Abs. 2 BauGB)

	Industriegebiet		Verkehrsfläche
	Urbanes Gebiet		Grünfläche
	Allgemeines Wohngebiet		Grenze des räumlichen Geltungsbereichs (§ 9 Abs. 7 BauGB)

0 m 100 m  
Maßstab 1:2000

# III. VERFAHRENSVERMERKE

1. Der Stadtrat der Stadt Würth a. Main hat am xx.xx.2024 beschlossen, den Flächennutzungsplan im Bereich der Aufstellung des Bebauungsplans "Schlossquartier" zu berichtigen. Dies erfolgt aufgrund des beschleunigten Verfahrens zur Aufstellung des Bebauungsplans "Schlossquartier" gemäß § 13 a BauGB in Form einer Berichtigung, die in der Begründung ausführlich beschrieben ist.

Würth a. Main, den .....

.....  
Andreas Fath-Halbig, 1. Bürgermeister (Siegel)

2. Zugleich wird bekannt gemacht, dass der Flächennutzungsplan im Wege der Berichtigung an die Festsetzungen des Bebauungsplans "Schlossquartier" angepasst wurde. Der berichtigte Flächennutzungsplan kann am gleichen Ort und zu den gleichen Zeiten eingesehen werden wie der Bebauungsplan.

Ausfertigung am  
Würth a. Main, den .....


.....  
Andreas Fath-Halbig, 1. Bürgermeister (Siegel)

3. Der berichtigte Flächennutzungsplan sowie der Beschluss des Stadtrats der Stadt Würth a. Main wurden am xx.xx.2024 gem. § 6 Abs. 5 BauGB ortsüblich bekannt gemacht und öffentlich ausgelegt. Damit ist der Plan gem. § 6 Abs. 5 BauGB wirksam geworden.

Würth a. Main, den .....

.....  
Andreas Fath-Halbig, 1. Bürgermeister (Siegel)

# STADT WÜRTH AM MAIN LANDKREIS MILTENBERG



Berichtigung des Flächennutzungsplans im Bereich des Bebauungsplans "Schlossquartier"

Bernd Müller Architekt und Stadtplaner | Hauptstraße 69, 97851 Rothenfels

DATUM	17.02.2024	PLANINHALT	Berichtigung FNP
STAND	Entwurf	PROJEKT - NR.	2021-09
BEARBEITER	A.Kollmann	DATEI - BLATT	Ent_01-1